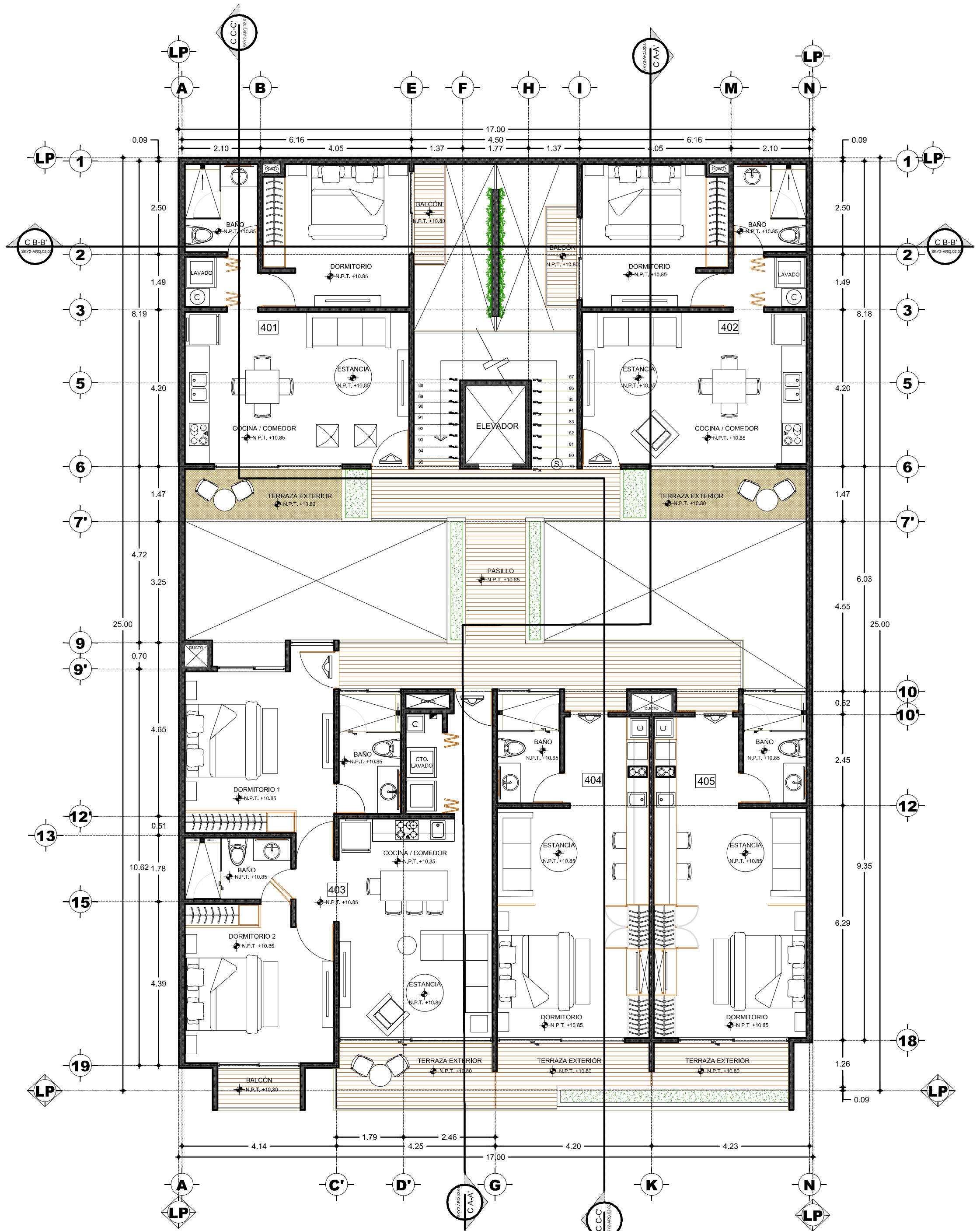

TERCER NIVEL N.+10.85

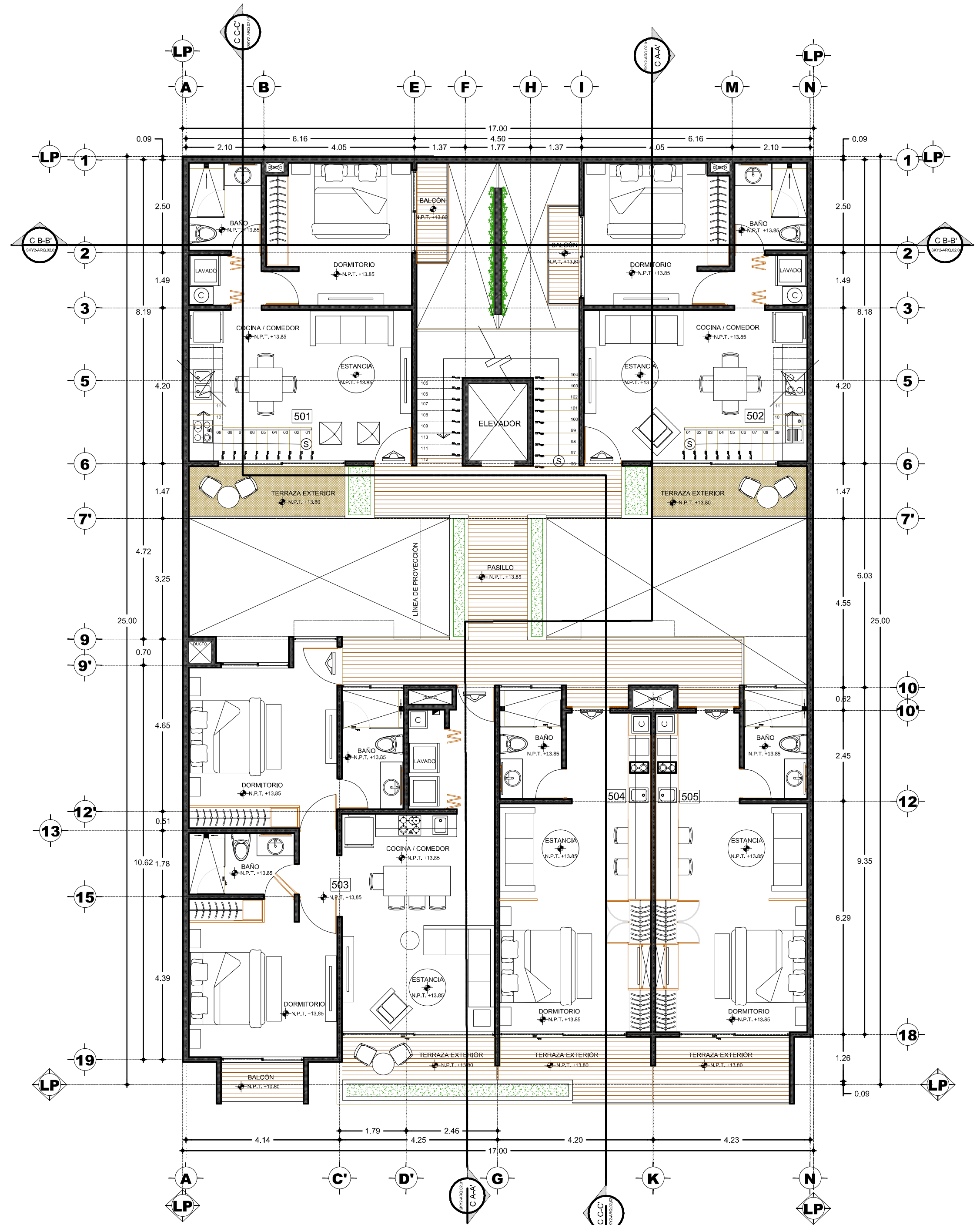

CUARTO NIVEL N.+13.85

Pura
PLAYA CONDOS

EKASA

CROQUIS DE LOCALIZACION :

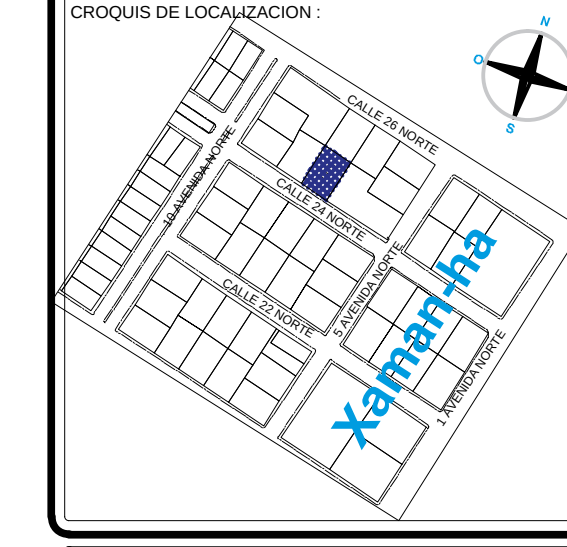

PROYECTO :

UGArquitectos

NOTAS GENERALES :

- NIVELES EN METROS.
- COTAS EN METROS.
- LOS NIVELES ESTAN REFERIDOS AL BANCO DE NIVEL (BANQUETA).
- LAS COTAS RIGEN AL DIBUJO.
- VERIFICAR COTAS EN OBRA.
- LOS ESPESORES DE LOSAS, MUROS Y COLUMNAS SON ESTIMADOS Y SE DEFINIRAN SEGUN CALCULO ESTRUCTURAL.
- LOS APLANADOS SE CONSIDERAN DE (1.50 cms.) DE ESPESOR.

SIMBOLOGIA :

1.07	COTA A EJES
1.07	COTA A PAÑO
	NOMBRE DE EJE EN SENTIDO HORIZONTAL
	NUMERACION DE EJE EN SENTIDO VERTICAL
	INDICA LINDERO DE PREDIO
	INDICA EJE ESTRUCTURAL
N.P.T. +1.00	NIVEL EN PLANTA
N.P.T. +1.00	NIVEL EN ALZADO Y/O CORTE
N.L.B.C. +2.20	NIVEL DE LECHO BAJO DE CERRAMIENTO / PLAFOND
B.N.	BANCO DE NIVEL
N.C.	NIVEL DE CALLE
N.F.	NIVEL DE FIRME
N.T.C.	NIVEL DE TERMINACION DE COLADO
N.P.T.	NIVEL DE PISO TERMINADO
N.L.B.L.	NIVEL DE LECHO BAJO DE LOSA
N.L.B.P.	NIVEL DE LECHO BAJO DE PLAFOND
N.L.B.C.	NIVEL DE LECHO BAJO DE CERRAMIENTO
	INDICA ACCESO
S	INDICA SENTIDO ASCENDENTE DE ESCALERA (SUBE)
B	INDICA SENTIDO DESCENDENTE DE ESCALERA (BAJA)
	INDICA CAMBIO DE NIVEL EN PLANTA
	INDICA CORTE DE ELEMENTO
101	NUMERACION DE DEPARTAMENTO
C A-A'	INDICA SENTIDO Y NOMBRE DE CORTE. INCLUYE REFERENCIA DE PLANO.
	INDICA VANO. ESPACIO VACÍO A NIVEL DE PAÑO.
	INDICA PROYECCIÓN DE VACÍOS.
	INDICA PROYECCIÓN DE ELEMENTOS.
	MURO DE CONCRETO.
	MURO DE BLOCK.
	ELEMENTO DE TABLAROCA.
VP-00	INDICA TIPO DE PUERTA, VENTANA, BARANDAL O CANCEL.

ESCALA : 1:75 REALIZÓ: ARQ. HAZEL MONTAÑO MARTINEZ

PROYECTO EJECUTIVO:
UG ARQUITECTOS :
ARQ. ELVIRA GAYTAN CROSS / LUIS UGALDE TUERO

PROPIETARIO :
DESARROLLOS EKASA S.A. DE C.V.

UBICACION :
CALLE 24 ENTRE 5.TA AV. Y 10 AV.
PLAYA DEL CARMEN, MPIO. DE SOLIDARIDAD Q. ROO

FASE :
PROYECTO EJECUTIVO

FECHA :
17 /04 /2017

TITULO DEL PLANO : AUTORIZACION construccion

ARQUITECTONICO, PLANTA DE TERCER Y CUARTO NIVEL.

CLAVE DEL PLANO :
PURA-ARQ-02.03

ARCHIVO ELECTRONICO:
PLANTAS ARQ.VENTA .dwg